

4654D10

4H

163.92

400.31

419.45

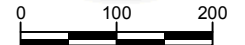
436.31

931.75

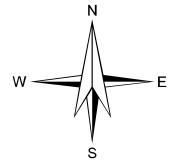
526.98 (C)

1012.44

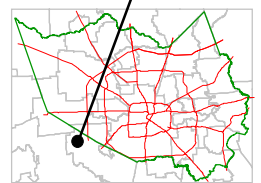
Harris County Appraisal District



PUBLICATION DATE:
5/26/2009



MAP LOCATION



FACET 4653B

1	2	3	4
5	6	7	8
9	10	11	12

4653B6

4653B1

099-000-0196
1.7325 AC.

919.01

81.15

912.32

SE-2

197-099-000-0192
1.1970 AC.

157.53

132.15

110.15

74.4

56.77

56.77

56.77

56.77

56.77

56.77

56.77

56.77

56.77

56.77

56.77

56.77

56.77

56.77

56.77

56.77

56.77

56.77

56.77

56.77

56.77

56.77

56.77

56.77

56.77

56.77

56.77

56.77

56.77

56.77

56.77

56.77

56.77

56.77

56.77

56.77

56.77

56.77

56.77

56.77

56.77

56.77

RAINAGE ESMT.

112.83

111.96

11

112.83

112.83

112.83

112.83

112.83

112.83

112.83

112.83

112.83

112.83

112.83

112.83

112.83

112.83

112.83

112.83

112.83

112.83

112.83

112.83

112.83

112.83

112.83

112.83

112.83

112.83

112.83

112.83

112.83

112.83

112.83

112.83

112.83

112.83

112.83

112.83

112.83

112.83

112.83

112.83

112.83

112.83

112.83

112.83

112.83

112.83

112.83

112.83

112.83

112.83

112.83

112.83

112.83

112.83

112.83

112.83

112.83

112.83

112.83

112.83

112.83

112.83

112.83

112.83

112.83

112.83

112.83

112.83

112.83

112.83

112.83

112.83

112.83

112.83

112.83

112.83

112.83

112.83

112.83

112.83

112.83

112.83

112.83

112.83

112.83

112.83

112.83

112.83

112.83

112.83

112.83

112.83

112.83

112.83

112.83

112.83

112.83

112.83

112.83

112.83

112.83

112.83

112.83

112.83

112.83

112.83

112.83

112.83

112.83

112.83

112.83

112.83

112.83

112.83

112.83

112.83

112.83

112.83

112.83

112.83

112.83

112.83

112.83

112.83

112.83

112.83

112.83

112.83

112.83

112.83

112.83

112.83

112.83

112.83

112.83

112.83

112.83

112.83

112.83

112.83

112.83

112.83

112.83

112.83

112.83

112.83

112.83

112.83

112.83

112.83

112.83

112.83

112.83

112.83

112.83

112.83

112.83

112.83

112.83

112.83

112.83

112.83

112.83

112.83

112.83

112.83

112.83

112.83

112.83

112.83

112.83

112.83

112.83

112.83

112.83

112.83

112.83

112.83

112.83

112.83

112.83

112.83

112.83

112.83

112.83

112.83

112.83

112.83

112.83

112.83

112.83

112.83

112.83

112.83

112.83

112.83

112.83

112.83

112.83

112.83

112.83

112.83

112.83

112.83

112.83

112.83

112.83

112.83

112.83

112.83

112.83

112.83

112.83